

【交通規制のお知らせとお願い】

全国のランナーが黒部の地を走ります。
皆様のご理解とご協力をお願いいたします。

規制日時: 2023年5月28日(日) 8:00~15:10頃

【交通規制について】

- ・5月28日(日)は、第40回カーター記念黒部名水マラソン開催のため8:00~15:10頃まで、黒部市内一円において、通行禁止、迂回等の交通規制を行います。(裏面参照)
- ・案内板や係員の指示に従ってください。

【北陸新幹線「黒部宇奈月温泉駅」

ご利用の方へ





交通規制中に対象となる
新幹線発車時刻

東京方面 / 9:59発、11:33発
金沢方面 / 10:25発、11:12発

黒部宇奈月温泉駅南側道路がマラソンコースとなっております。

大会当日の **9:35~11:50頃** に、黒部宇奈月温泉駅ご利用を予定される方は、下記のとおりご協力願います。

- ・お車でお越しの場合は、 の経路で、黒部宇奈月温泉駅へお越してください。(詳しくは裏面規制図の  をご参照ください)
- ・競技中の9:35~11:50の間は第1駐車場及び乗降場がご利用できませんので、案内板並びに係員の指示に従ってください。



- ・公共交通機関(富山地方鉄道 新黒部駅)のご利用をお勧めします。
- ・時間に余裕を持って、お越しくくださいますようお願いいたします。

お問合せ：カーター記念黒部名水マラソン実行委員会
(黒部市総合体育センター内)
TEL 0765-57-2300(代表)

保存版

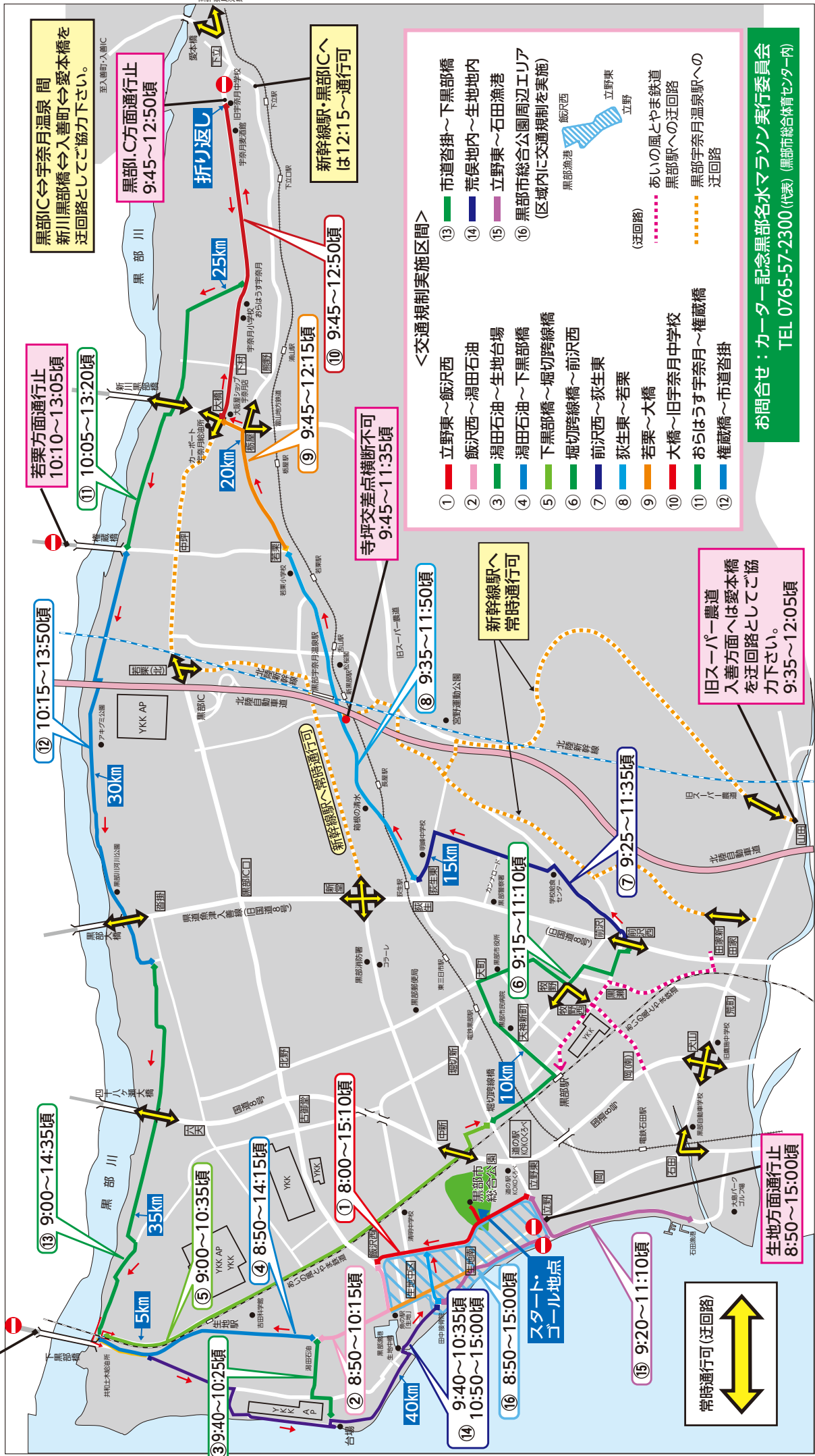
第40回カーター記念
黒部名水マラソン

2023年 5月28日
8:00~15:10頃

フルマラソン (市内一円)
車いす (生地・石田エリア)
10km (生地・石田エリア)
競技終了

【競技日程】
スタート時間

生地方面通行止
8:50~14:15頃



交通規制のお知らせとお願い

長時間にわたり道路を使用するため、大変ご迷惑をおかけいたします。コース上は「**全面通行止**、**横断不可**」の交通規制を行います。大会を安全に運営していくために、皆様のご理解とご協力をお願いいたします。

黒部C⇄宇奈月温泉 間
新川黒部橋⇄入善町⇄愛本橋を
迂回路としてご協力下さい。

黒部C方面通行止
9:45~12:50頃

新幹線駅・黒部Cへ
は12:15~通行可

若栗方面通行止
10:10~13:05頃

9:45~12:15頃

寺坪交差点横断不可
9:45~11:35頃

10:15~13:50頃

9:35~11:50頃

新幹線駅へ
常時通行可

10:05~13:20頃

9:25~11:35頃

旧スーパー農道
入善方面へは愛本橋
を迂回路としてご協
力下さい。
9:35~12:05頃

9:00~14:35頃

9:00~10:35頃

8:50~14:15頃

8:00~15:10頃

8:50~10:15頃

9:40~10:35頃
10:50~15:00頃

8:50~15:00頃

9:20~11:10頃

生地方面通行止
8:50~15:00頃

常時通行可(迂回路)

<交通規制実施地区間>

- ① 立野東~飯沢西
 - ② 飯沢西~濁田石油
 - ③ 濁田石油~生地台場
 - ④ 濁田石油~下黒部橋
 - ⑤ 下黒部橋~堀切跨線橋
 - ⑥ 堀切跨線橋~前沢西
 - ⑦ 前沢西~荻生東
 - ⑧ 荻生東~若栗
 - ⑨ 若栗~大橋
 - ⑩ 大橋~旧宇奈月中学校
 - ⑪ おらはうす宇奈月~権蔵橋
 - ⑫ 権蔵橋~市道沓掛
 - ⑬ 市道沓掛~下黒部橋
 - ⑭ 荒俣地内~生地地内
 - ⑮ 立野東~石田漁港
 - ⑯ 黒部市総合公園周辺エリア (区域内に交通規制を実施)
- (迂回路)
あいの風とやま鉄道
黒部駅への迂回路
黒部宇奈月温泉駅への迂回路

お問い合わせ：カーター記念黒部名水マラソン実行委員会
TEL 0765-57-2300 (代表) (黒部市総合体育センター内)