

【交通規制のお知らせとお願い】

全国のランナーが黒部の地を走ります。

皆様のご理解とご協力をお願いいたします。

規制日時：2026年5月24日(日)8:00～15:10頃

【交通規制について】

- ・5月24日(日)は、第43回カーター記念黒部名水マラソン開催のため8:00～15:10頃まで、黒部市内一円において、通行禁止、迂回等の交通規制を行います。(裏面参照)
- ・案内板や係員の指示に従ってください。

【北陸新幹線「黒部宇奈月温泉駅」

ご利用の方へ



交通規制中に対象となる
新幹線発車時刻



(2026年3月15日現在)

東京方面 / 9:53発、11:34発

金沢方面 / 10:25発、11:08発

黒部宇奈月温泉駅南側道路がマラソンコースとなっております。

大会当日の **9:35～11:50頃** に、黒部宇奈月温泉駅ご利用を予定される方は、下記のとおりご協力願います。

- ・お車でお越しの場合は、 の経路で、黒部宇奈月温泉駅へお越してください。(詳しくは裏面規制図の  をご参照ください)
- ・競技中の9:35～11:50の間は第1駐車場及び乗降場がご利用できませんので、案内板並びに係員の指示に従ってください。



- ・公共交通機関(富山地方鉄道 新黒部駅)のご利用をお勧めします。
- ・時間に余裕を持って、お越しくださいますようお願いいたします。

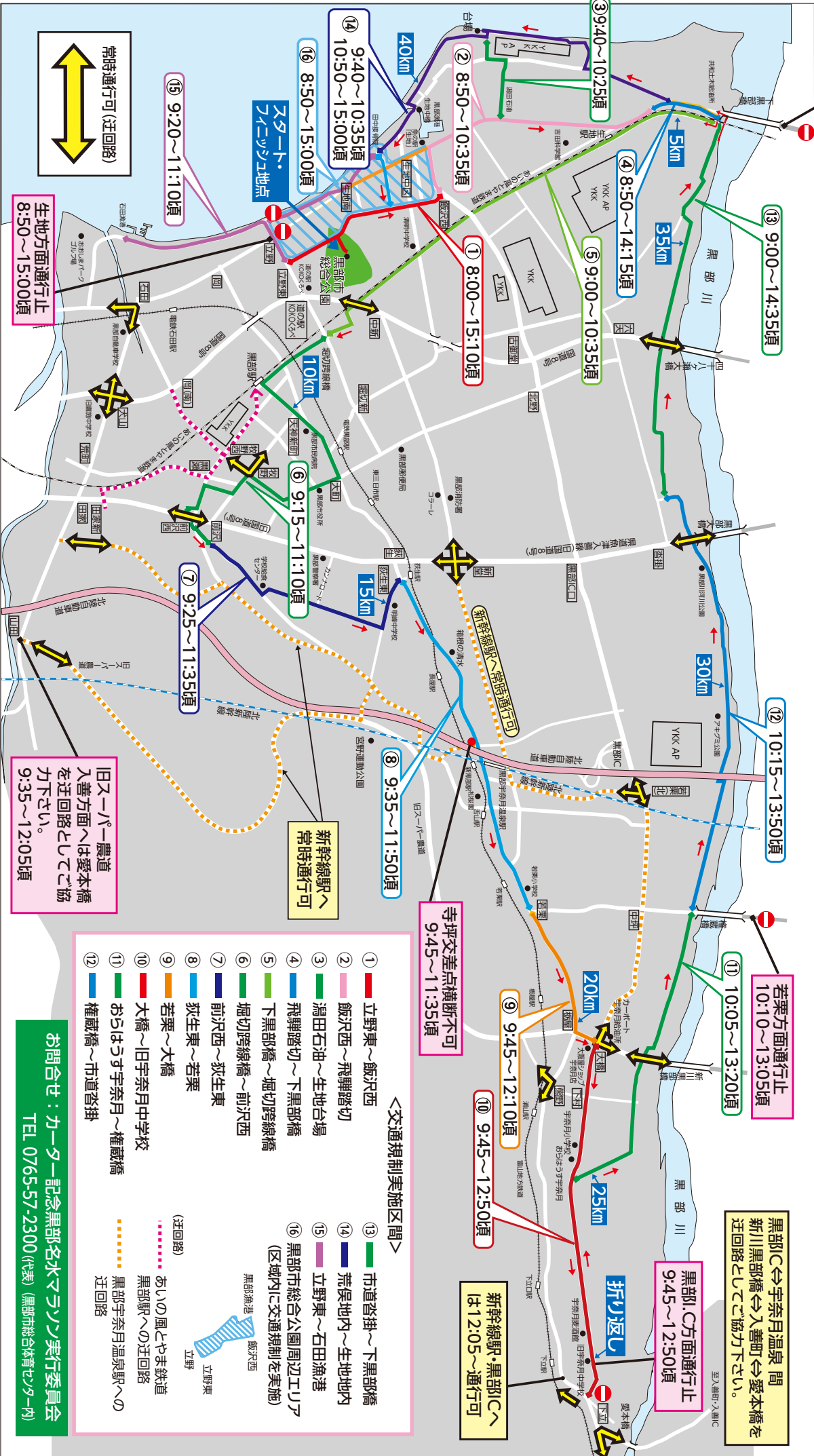
お問合せ：カーター記念黒部名水マラソン実行委員会
(黒部市総合体育センター内)
TEL 0765-57-2300(代表)

生地方面通行止
8:50~14:15頃

【競技日程】
スタート時間
9:00
9:30
9:40
15:00

9:00 コルマラソン (市内一円)
9:30 車いす (生地・石田エリア)
9:40 10km (生地・石田エリア)
15:00 競技終了

長時間にわたり道路を使用するため、大変ご迷惑をおかけいたします。
コース上は「**全面通行止**、**横断不可**」の交通規制を行います。
大会を安全に運営していくために、皆様のご理解とご協力をお願いします。



若栗方面通行止
10:10~13:05頃

黒部C方面通行止
9:45~12:50頃

新幹線駅・黒部Cへ
は12:05~通行可

寺坪交差点横断不可
9:45~11:35頃

新幹線駅へ
常時通行可

- <交通規制実施区間>
- ① 立野東~飯沢西
 - ② 飯沢西~飛騨踏切
 - ③ 湯田石油~生地台場
 - ④ 飛騨踏切~下黒部橋
 - ⑤ 下黒部橋~堀切跨線橋
 - ⑥ 堀切跨線橋~前沢西
 - ⑦ 前沢西~救生東
 - ⑧ 救生東~若栗
 - ⑨ 若栗~大橋
 - ⑩ 大橋~旧宇奈月中学校
 - ⑪ おらはうす字奈月~権蔵橋
 - ⑫ 権蔵橋~市道沓掛
 - ⑬ 市道沓掛~下黒部橋
 - ⑭ 荒俣地内~生地地内
 - ⑮ 立野東~石田漁港
 - ⑯ 黒部市総合公園周辺エリア (区域内に交通規制を実施)
- (迂回路)
 あいの風とやま鉄道 黒部駅への迂回路
 黒部宇奈月温泉駅への迂回路

お問い合わせ：カーター記念黒部名水マラソン実行委員会
TEL 0765-57-2300(代表) (黒部市総合体育センター内)



常時通行可(迂回路)

生地方面通行止
8:50~15:00頃

旧スーパー農道
入善方面へは愛本橋
を迂回路としてご協
力下さい。
9:35~12:05頃