

上市川ダム放流時のサイレン等のご案内

ダムから放流する際のサイレンの鳴らし方について、緊急度が伝わるよう以下の2種類にてお知らせします。

①ダムから放流を開始するとき



約50秒間のサイレンが3回鳴ります

50秒

休み
10秒

50秒

休み
10秒

50秒

川の水が急に増えるときに鳴ります。サイレンが鳴ったらすぐに川から離れてください。

②緊急放流を行うとき



約20秒間のサイレンが10回鳴ります

20
秒

休み

20
秒

休み

20
秒

休み

20
秒

休み

20
秒

休み

20
秒

休み

20
秒

休み

20
秒

休み

20
秒

休み

20
秒

休み

20
秒

休み

…全10回
(休み5秒)

緊急放流が行われるときに鳴ります。すぐに命を守る行動をとってください。

※緊急放流については、別紙「教えて／緊急放流ってなに？」をご覧ください

上市川ダムの貯水位や放流量等の情報は、
「<https://kawa.pref.toyama.jp/camera/>」をご確認ください。



富山県河川海岸カメラ・水位情報

地図画面

地域別河川・ダム状況表

地域別カメラ画像一覧

メインメニュー

河川水位

河川水位(危機管理型)

ダム状況

全域

富山県下全域



ダム名	水系名	貯水位		全流入量 (m ³ /s)	全放流量 (m ³ /s)	洪水調節容量 貯留割合 20%水位	洪水調節容量 貯留割合 50%水位	洪水調節容量 貯留割合 80%水位	洪水調節容量 貯留割合 100%水位
室牧ダム	神通川水系井田川	239.55m	→	4.72m ³ /s	0.66m ³ /s	251.00m	254.00m	257.00m	259.00m
上市川ダム	上市川水系上市川	184.3m	↓	6.45m ³ /s	7.69m ³ /s	190.60m	193.10m	195.40m	198.80m
和田川ダム	庄川水系和田川	40.3m	↓	0.00m ³ /s	9.06m ³ /s	41.40m	42.50m	43.50m	44.10m
利賀川ダム	庄川水系利賀川	888.13m	↑	1.7m ³ /s	0m ³ /s	888.90m	891.70m	894.00m	895.50m
白岩川ダム	白岩川水系	131.10m				131.10m	133.80m	136.10m	137.50m
子撫川ダム	小矢部川水系	101.10m				101.10m	103.30m	106.00m	107.00m
角川ダム	角川水系	125.70m				125.70m	128.80m	131.40m	133.50m
熊野川ダム	神通川水系熊野川	310.87m	↓	3.44m ³ /s	0.21m ³ /s	317.60m	320.80m	323.90m	326.00m

リンク先の詳細な情報ページ(川の防災情報)では、
グラフ等でダム情報を確認できます

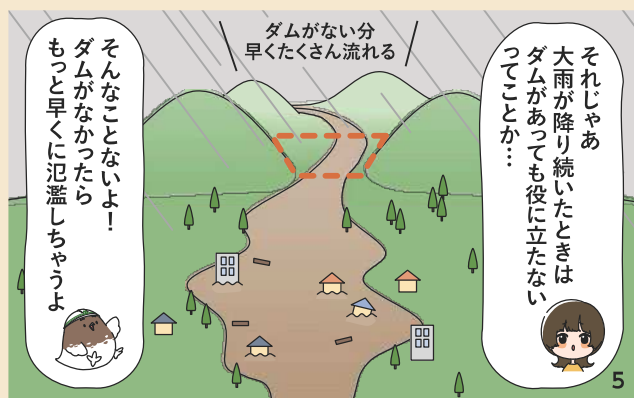
リンク先の観測地点詳細情報では、
カメラ画像を閲覧できます

教えて！

緊急放流ってなに？



※正式には「異常洪水時防災操作」と呼びます。




⚠

緊急放流(異常洪水時防災操作)を行う場合には、事前にサイレン等でお知らせします。
テレビやラジオ、市町村からの情報、富山防災WEB等をご確認の上、早めに避難してください。



令和8年2月17日（火）から2月19日（木）

サイレンの 試験吹鳴について



上市川ダム管理事務所管内の放流警報設備を新しくしました。
機器が正しく動作することを確認するため試験や機器の調整を行います。

**令和8年2月17日（火）から2月19日（木）の
9時～16時までの間、複数回実施します。**

サイレンまたはスピーカからの吹鳴、
音声による放送を行います。

ダムからの実際の放流はありません。

サイレンや擬似音の吹鳴パターン例



サイレンやスピーカから警報音が鳴ります。
サイレンは「ウウウー」と鳴り、スピーカからの
擬似音は「ファンファンファン」と鳴ります。

吹鳴は通常、繰り返し実施されます。（約3分）
今回の試験吹鳴では上記のパターンで実施もしますが
1、2回の吹鳴で停止させる試験もいたします。

※大雨注意報発令時は中止します。



受注者 日本海電業株式会社

076-451-9666

発注者 富山県上市川ダム管理事務所

076-472-0676

近隣のみなさまには大変ご迷惑をおかけいたしますが、何卒ご理解のほどよろしくお願いいたします

とやま河川メール

富山県が管理する河川の水位やダム貯水率の情報をメールでお知らせします

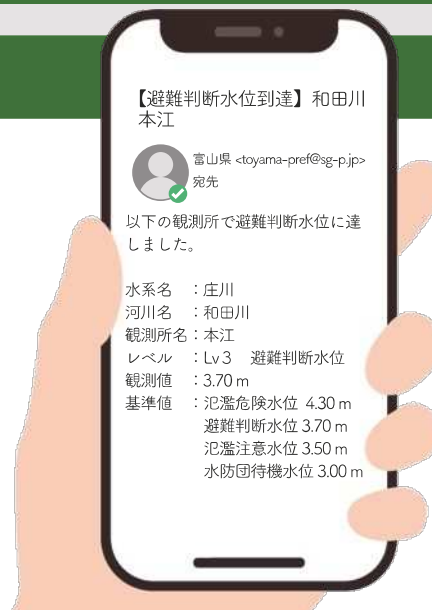
受け取りたい河川の水位やダムの貯水率が登録した基準値を超えた場合に、スマートフォンやパソコン、携帯電話にメールが配信されます。



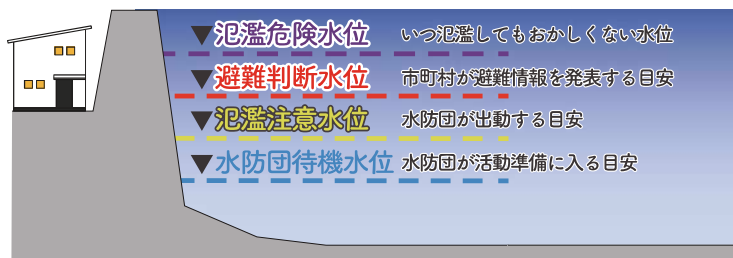
配信内容

水位観測所やダム、基準値を選ぶことができます。

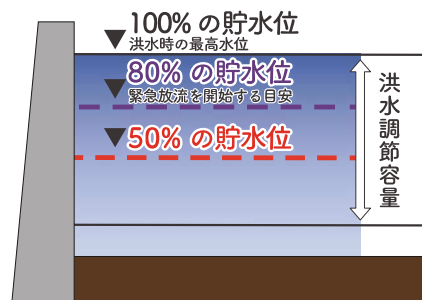
配信項目	基準値
河川水位 (46箇所)	<ul style="list-style-type: none"> 氾濫危険水位 (レベル4) 避難判断水位 (レベル3) 氾濫注意水位 (レベル2) 水防団待機水位 (レベル1)
ダム貯水位 (16ダム)	洪水調節容量における貯留割合が <ul style="list-style-type: none"> 100%の貯水位 80%の貯水位 50%の貯水位



〔参考〕各基準値の内容
河川水位



ダム貯水位



お問い合わせ先

富山県土木部河川課
防災係・開発係

TEL: 076-444-9098

FAX: 076-444-4417

MAIL: akasen01@pref.toyama.lg.jp

登録はこちら▶▶▶

以下URLからも登録可能です
<https://plus.sugumail.com/usr/toyama-pref/home>

